















LEGENDA

-  Laghi e bacini
-  Vegetazione arbustiva e arborea di ambiente ripariano
-  Aree urbanizzate
-  Aree agricole extraurbane
-  Aree verdi in ambito urbano (pubbliche e private)
-  Aree ad elevato contenuto naturalistico
-  Emergenze naturalistiche
-  Aree di consolidamento dei caratteri naturalistici
-  Corridoio verde individuato nel PTCP
-  Corridoi verdi principali
-  Filari e siepi
-  Reticolo idrico principale
-  Reticolo idrico minore
-  Confine comunale

Dati estratti da:
 - CD-Rom ERSAP "Destinazioni d'uso dei suoli agricoli e forestali - DUSAF. Provincia di Pavia"
 - CD-Rom SIT Regione Lombardia
 - PTCP della Provincia di Pavia

COMUNI di FILIGHERA, MAGHERO, VISTARINO
 Provincia di Pavia



PGT 2009

ai sensi della L.R. 11 marzo 2005, n. 12 e s.m.i.

PIANO DEI SERVIZI



Progettisti Incaricati Pianificazione Urbanistica dott. ing. Fabrizio Sisti - Stradella (PV) dott. ing. Luigi Baldini - Belgioioso (PV) Valutazione Ambientale Strategica N.O.A. Nuova Qualità Ambientale S.r.l. - Pavia Componente geologica e sismica dott. geol. Daniele Galvi - Stradella (PV) Classificazione acustica dott. Isella Massara - Broni (PV) Collaboratori tecnici dott. arch. Cristiano Alberti dott. ing. arch. Viola Cappelletti dott. ing. Francesco Quintiero	Sindaci Comune di Filighera: Armando Cristiani Comune di Maghero: geom. Alberto Pasquale Puce Comune di Vistarino: Virginio Dagrada Responsabili del procedimento Comuni di Filighera e Vistarino: arch. Marco Bianchi Comune di Maghero: geom. Stefania Lucconi Segretario dei Comuni dott.ssa Rosa Castro
--	--

Tavola PS.03
 MAPPA DEI CORRIDOI ECOLOGICI E DEL VERDE

scala 1:10.000 marzo 2009