

















LEGENDA








Sistema ambientale

-  Reticolo idrico minore
-  Reticolo idrico principale
-  Pozzi idropotabili e fascia di rispetto assoluto
-  Fascia di rispetto pozzi idropotabili
-  Fascia di rispetto idraulico assoluto
-  Fascia di rispetto paesistico (D. Lgs. 42/2004)
-  Aree boscate (PTCP)
-  Aree di consolidamento delle attività agricole e dei caratteri connotativi (PTCP)
-  Classe di fattibilità geologica 4 (vincolo di inedificabilità totale)
-  Aree ad elevato contenuto naturalistico (PTCP)
-  Emergenze naturalistiche (PTCP)
-  Aree di consolidamento dei caratteri naturalistici (PTCP)
-  Ambiti di cava
-  Istituti faunistici venatori: zona di ripopolamento e cattura (PTCP)

Rete della mobilità

-  Perimetro del centro abitato (D.Lgs. 295/1992)
-  Fascia di rispetto stradale al di fuori del centro abitato (D.Lgs. 295/1992)

Sistema insediativo

-  Elettrodotti di alta tensione
-  Zona di interesse archeologico - areale di rischio (PTCP)
-  Centri storici (PTCP)
-  Aree cimiteriali
-  Fascia di rispetto cimiteriale
-  Ambiti tutelati ai sensi della parte seconda del D.Lgs. 42/2004 mediante decreto della Soprintendenza per i Beni Archeologici della Lombardia
-  Confine comunale

Dati estratti da:
SIT Regione Lombardia
Piano Cave della Provincia di Pavia Com.r. 12/03/2007 n. 31
Studi geologici: dott. Geol. Daniele Calvi

COMUNI di FILIGHERA, MAGHERNO, VISTARINO
Provincia di Pavia



PGT 2009

ai sensi della L.R. 11 marzo 2005, n. 12 e s.m.i.

DOCUMENTO DI PIANO



<p>Progettisti Incaricati</p> <p>Planificazione Urbanistica dott. ing. Fabrizio Sisti - Stradella (PV) dott. ing. Luigi Baldini - Belgioioso (PV)</p> <p>Valutazione Ambientale Strategica N.G.A. Nuova Qualità Ambientale S.r.l. - Pavia</p> <p>Componente geologica e sismica dott. geol. Daniele Calvi - Stradella (PV)</p> <p>Classificazione acustica dott. Isella Bassara - Broni (PV)</p> <p>Collaboratori tecnici dott. arch. Cristiano Alberti dott. ing. arch. Viola Cappelletti dott. ing. Francesco Quintiero</p>	<p>Sindaci Comune di Filighera: Armando Cristiani Comune di Maghero: geom. Alberto Pasquale Puce Comune di Vistarino: Virginio Dagrada</p> <p>Responsabili del procedimento Comuni di Filighera e Vistarino: arch. Marco Bianchi Comune di Maghero: geom. Stefania Lucconi</p> <p>Segretario dei Comuni dott.ssa Rosa Castro</p>
---	---